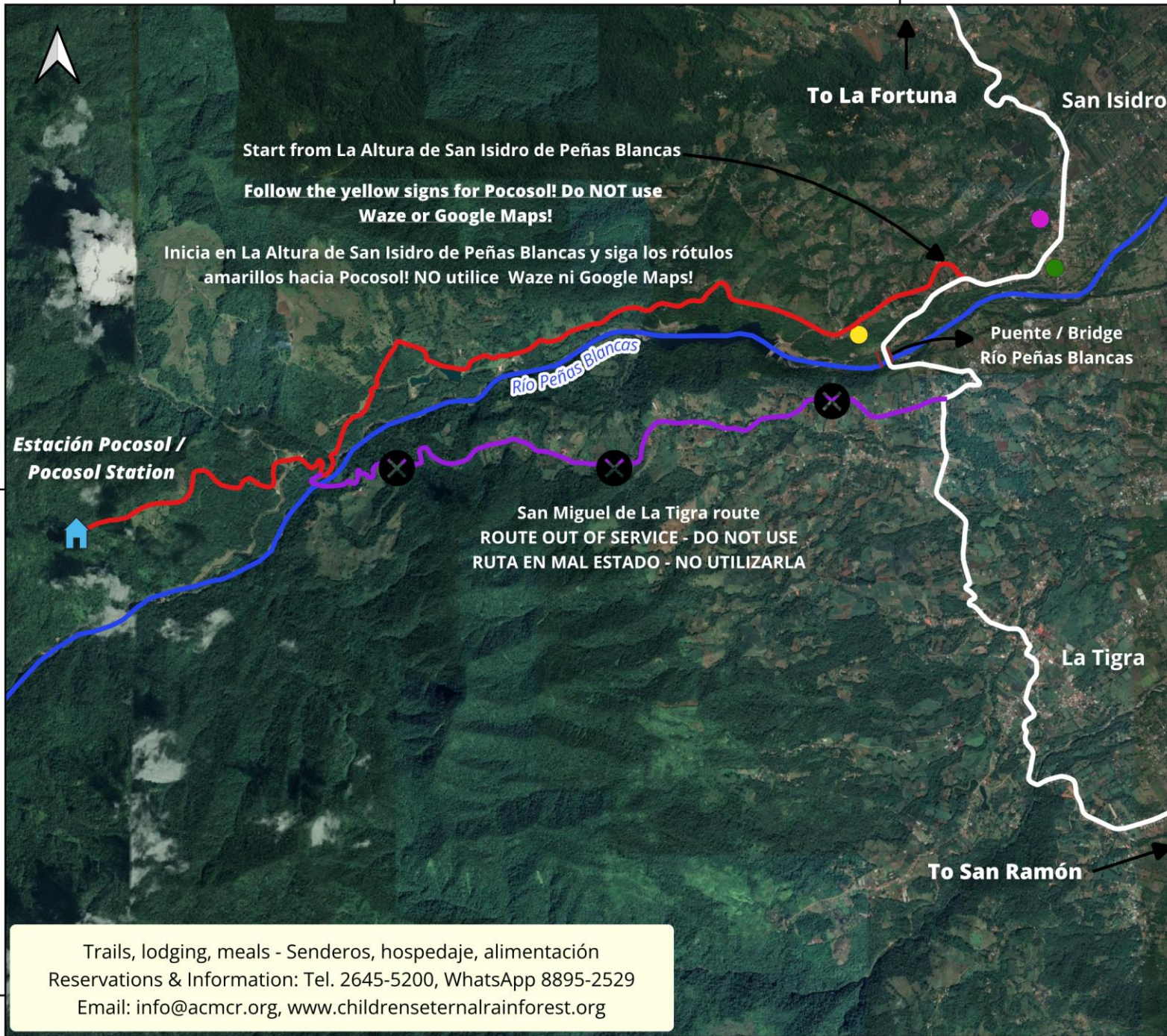



How to get to Pocosol Station / Cómo llegar a la Estación Pocosol

430000


435000



Simbología / Legend


 Estación Pocosol / Pocosol Station

Puntos de referencia / Reference points


 Iglesia San Isidro Labrador / San Isidro Labrador Church

 Plaza deportes San Isidro / San Isidro Soccer Field


 Escuela La Altura / La Altura School

 Río Peñas Blancas / Peñas Blancas River

Red vial / Roads

 Ruta 702

 Ruta La Altura / To Pocosol Station

 Ruta en mal estado / Route out of service (DO NOT USE)

Escala / Scale 1: 70 000

0 1 2 km



Proyección CRTM05, Datum WGS84.



ASOCIACION CONSERVACIONISTA DE MONTEVERDE
BOSQUE ETERNO DE LOS NIÑOS

Trails, lodging, meals - Senderos, hospedaje, alimentación
Reservations & Information: Tel. 2645-5200, WhatsApp 8895-2529
Email: info@acmcr.org, www.childrenseternalrainforest.org

1145000

1140000