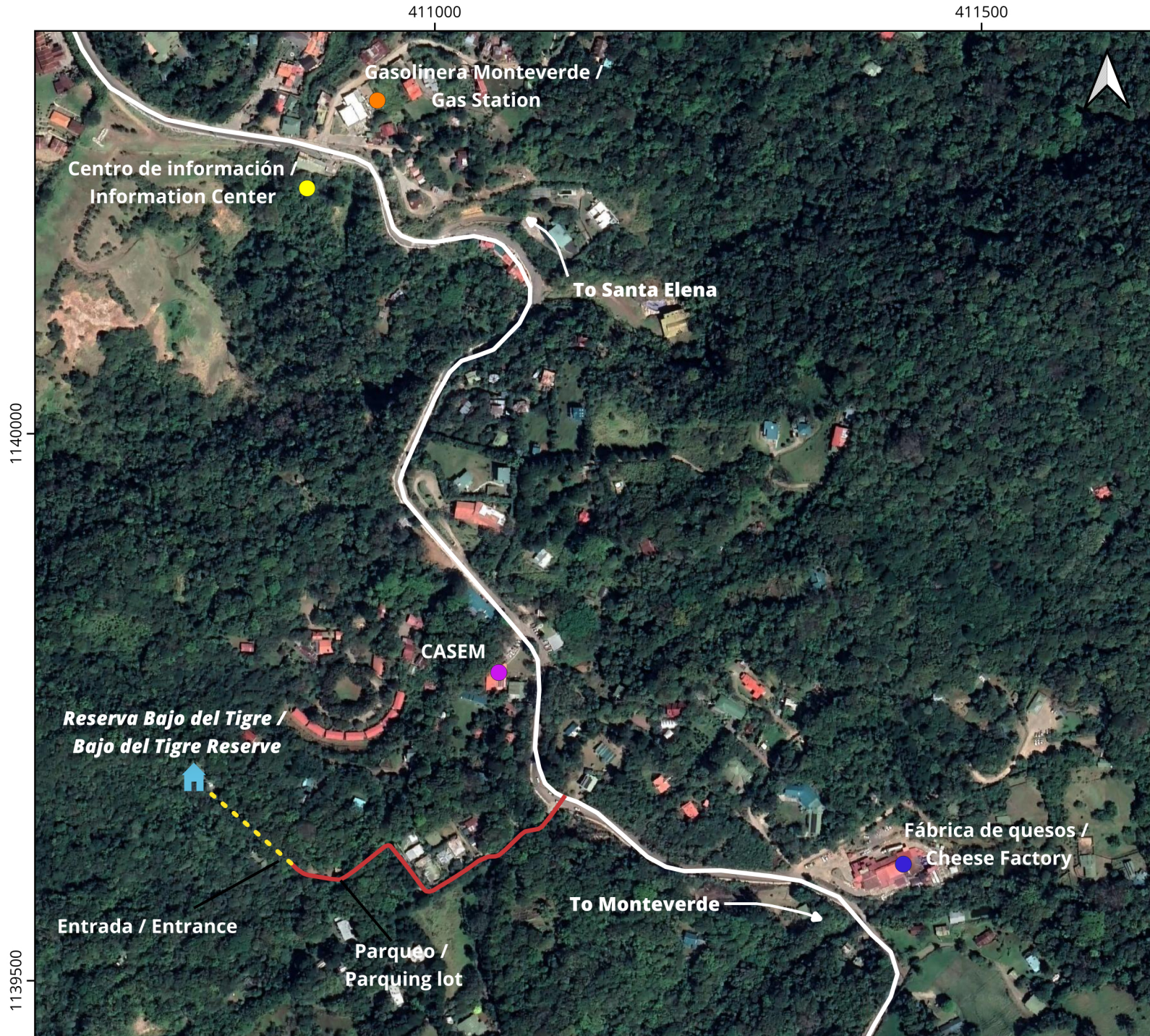






How to get to Bajo del Tigre Reserve / Cómo llegar a la Reserva Bajo del Tigre





Simbología / Legend

 Reserva Bajo del Tigre /
Bajo del Tigre Reserve

Puntos de referencia / Reference points

-  Centro de información /
Information Center
-  Gasolinera Monteverde /
Gas Station
-  CASEM
-  Fábrica de quesos /
Cheese Factory

Red vial / Roads

-  Ruta 620
-  Camino a Reserva Bajo del Tigre /
To Bajo del Tigre Reserve
-  Entrada / Entrance

Escala / Scale 1: 5000

0 100 200 m



Proyección CRTM05, Datum WGS84.



ASOCIACION CONSERVACIONISTA
DE MONTEVERDE
**BOSQUE ETERNO
DE LOS NIÑOS**

Trails, lodging, meals - Senderos, hospedaje,
alimentación

Reservations & Information: Tel. 2645-5200,

WhatsApp 8895-2529

Email: info@acmcr.org

www.childrenseternalrainforest.org