








# Children's Eternal Rainforest

## Mapa de Senderos ~ Trail Map

### Estación Pocosol

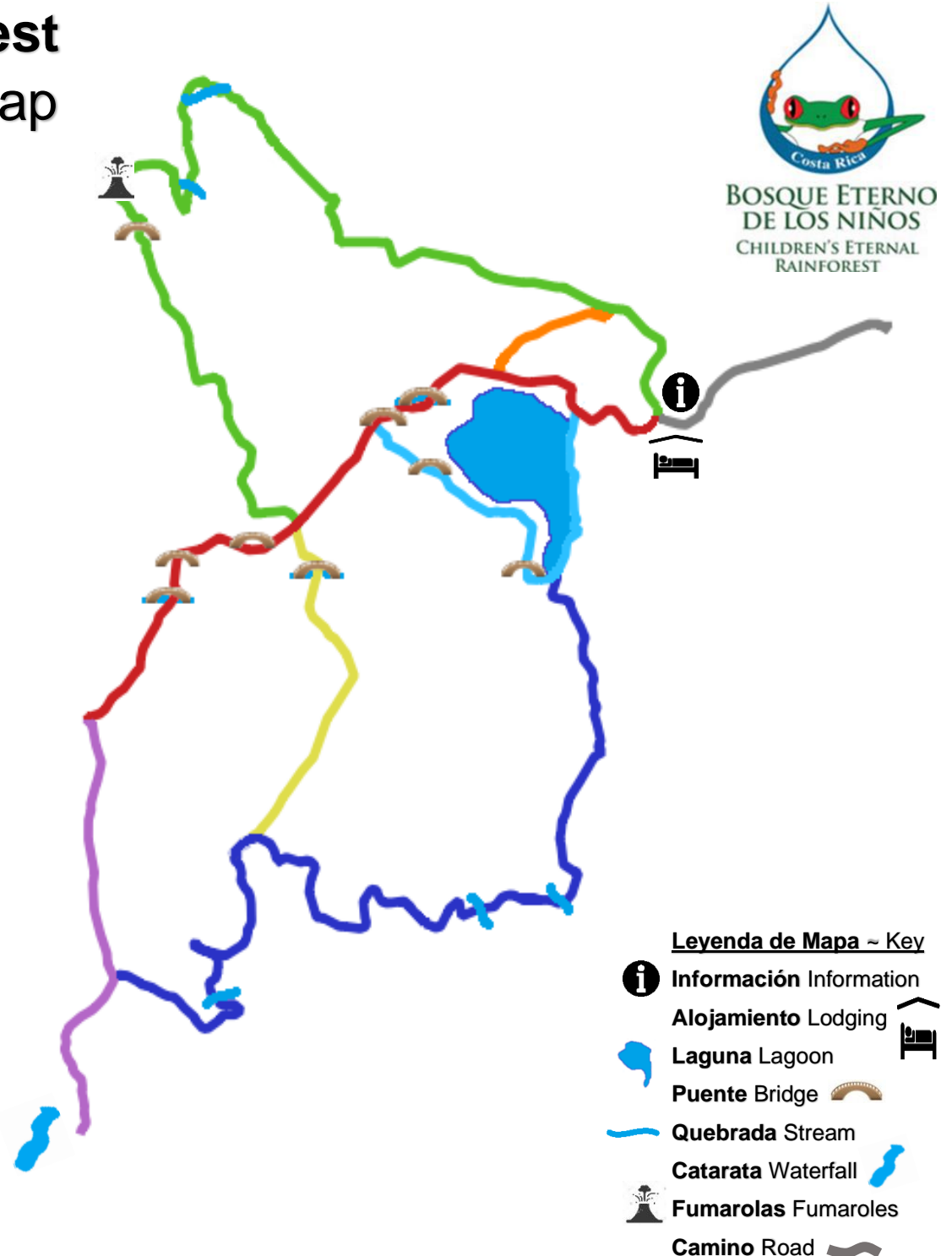
10 km of trails, elev. 700 – 1000 m

#### Senderos Trails

	<b>Sendero Principal</b>	1.3km FÁCIL Easy
	<b>Senderos Laguna</b>	0.7km FÁCIL Easy
	<b>Sendero Henry Murillo</b>	337 m Moderado Moderate
	<b>Sendero Oropéndula</b>	0.7 km FÁCIL Easy
	<b>Senderos Zamia</b>	2.3km Moderado Moderate
	<b>Sendero Catarata</b>	0.7km Moderado Moderate
	<b>Senderos Miradores</b>	2.8 Km DIFÍCIL Difficult

#### Ayúdenos a conservar / Help us conserve the BEN!

- Favor no salir de los senderos / Please stay on trails
- No alimente a los animales / Do not feed wild animals
- Recoja su basura / Pick up all trash
- Reporte avistamientos interesantes en la Estación  
Report interesting wildlife sightings at the Station
- La compra de souvenirs directamente apoya la conservación, investigación y educación ambiental  
Your souvenir purchase directly supports conservation, research and environmental education!
- Síguenos! / Follow us! @childrenseternalrainforest  
[www.childrenseternalrainforest.org](http://www.childrenseternalrainforest.org)



**BOSQUE ETERNO  
DE LOS NIÑOS**  
CHILDREN'S ETERNAL  
RAINFOREST